




































STAV	NÁVRH	VÝHLAD
POLOHOPISNÉ A VÝŠKOPISNÉ ZAMERANIE, PARCELY KN-C / KN-E (Bc. MATÚŠ DEBNÁR - GEOTECH BANSKÁ BYSTRICA - 11/2020)		
ORTOFOTOMOZAICA © GKÚ, NLC, R. 2018		
HRANICA ZASTAVANÉHO ÚZEMIA K 1.1.1990 A NÁVRH NA ROZŠIŘENIE (ÚPN MESTA BANSKÁ BYSTRICA)		
OBYTNÉ ÚZEMIE S MALOPODLAŽNOU ZASTAVBOU (ÚPN MESTA BANSKÁ BYSTRICA)		
ZELÉN - LESY OCHRANNÉ / ZELÉN - LESOPARK		
ZELÉN - MEŠASNÁ DREVINNÁ VEGETÁCIA A OSTATNÁ ZELÉN		
CHRÁNENÉ ÚZEMIE MALOPLŔCH - CHRÁNENÝ AREÁL PODLAŽNÝCH VÝMŔLOV (ÚPN MESTA BANSKÁ BYSTRICA)		
NÁVRH PRIESTOROVÉHO USPORIADANIA A FUNKČNÉHO VYUŽÍVANIA ÚZEMIA:		
HRANICA ZASTAVANÉHO ÚZEMIA - NÁVRH NA ROZŠIŘENIE		
HRANICA RIŠENÉHO ÚZEMIA - 9,60 HA		
HRANICA ZÁJMOVÉHO ÚZEMIA - 42,00 HA		
OZNAČENIE ČASTÍ (SEKTOROV) RIŠENÉHO ÚZEMIA		
STAVEBNÉ POZEMKY RODINNÝCH DOMOV A OBČANSKEJ VYBAVENOSTI SO ZASTAVBOU MAX. DO 2 NP		
OZNAČENIE STAVEBNÝCH POZEMKOV A - C - ÚZEMNÁ ČASŤ (SEKTOR), D1 - PORADOK ČÍSLO STAVEBNÉHO POZEMKU		A.01
SPEVNENÉ PLOCHY STAVB. POZEMKOV RODINNÝCH DOMOV / ROD. DOMOV S DOPORUČENÍM DOPLNKOVEJ FUNKCIE OBČANSKEJ VYBAVENOSTI A STAVB. POZEMKOV OBČANSKEJ VYBAVENOSTI		
HYPOTETICKÁ STAVEBNÁ ŠTRUKTÚRA - RODINNÉ DOMY		
HYPOTETICKÁ STAVEBNÁ ŠTRUKTÚRA - OBČANSKA VYBAVENOSŤ		
ZELÉN - DREVINY ULIČNÉ ALIEJE - STROMORADIA		
ZELÉN - SPRIEVODNÁ A IZOLAČNÁ (PLOCHY ZELENE A DREVINY)		
ZELÉN - PARKOVÁ ODDYCHOVÉ A REKREAČNÉ PLOCHY A ZARIADENIA		
ZELÉN, ODDYCHOVÉ A ŠPORTOVO - REKREAČNÉ PLOCHY A ZARIADENIA		
PLOCHY OBČANSKEJ VYBAVENOSTI		
PLOCHY ŠPORTOVO - REKREAČNEJ VYBAVENOSTI		
CESTY II. TRIEDY A KOMUNIKÁCIE FUNKČNEJ TRIEDY B2 - VONKAJŠÍ MESTSKÝ OKRUH		
KRÍŽOVATKY KOMUNIKÁCIÍ - BODY NAPOJENIA NA VONKAJŠÍ MESTSKÝ OKRUH (II. ETAPA ROZVOJA A VÝHLAD)		
FUNKČNÉ TRIEDY KOMUNIKÁCIÍ		B2
EXISTUJÚCA KOMUNIKÁCIA (POLOHOPISNÉ A VÝŠKOPISNÉ ZAMERANIE / Bc. MATÚŠ DEBNÁR - GEOTECH BANSKÁ BYSTRICA - 11/2020)		
KOMUNIKÁCIE FUNKČNEJ TRIEDY C2 A C3 (STAV A I. ETAPA ROZVOJA)		
KOMUNIKÁCIE FUNKČNEJ TRIEDY C2 A C3 (II. ETAPA ROZVOJA A VÝHLAD)		
NEMOTORISTICKÉ KOMUNIKÁCIE TRIEDY D1 - OBYTNÉ ULICE		
SEPVNENÉ PLOCHY V RÁMCI VEREJNÝCH PRIESTOROV		
PLOCHY PRE TRIEDENÝ ZBER KOMUNÁLNYCH ODPAĐOV		
ODSTAVNÉ A PARKOVACIE MIESTA - NEKRITÉ		
NEMOTORISTICKÉ KOMUNIKÁCIE TRIEDY D2 - DVOJPRUHOVÁ CYKLISTICKÁ KOMUNIKÁCIA		
NEMOTORISTICKÉ KOMUNIKÁCIE TRIEDY D3 - KOMUNIKÁCIE PRE CHODCOV		
PEŠIE TURISTICKÉ TRASY		
OCHRANNÉ PÁSMO LEŠA - 50 M - LIMIT PRE ROZVOJ OBYTNÉHO ÚZEMIA - 20 M		

2. ALTERNATIVA

[illegible]